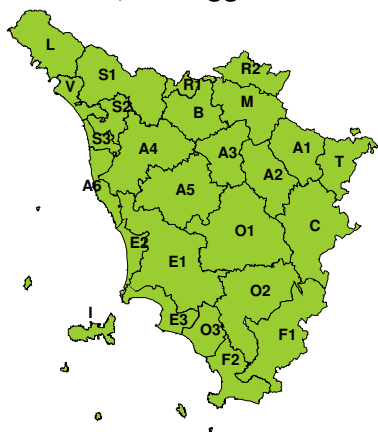
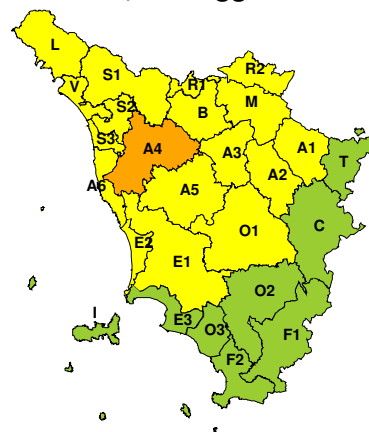


**BOLLETTINO DI VALUTAZIONE DELLE CRITICITÀ**Emissione di **Lunedì, 04 Maggio 2026**, ore 12.56**AVVISO DI CRITICITÀ REGIONALE**Valido dalle ore **07.00** di **Martedì, 05 Maggio 2026** alle ore **23.59** di **Martedì, 05 Maggio 2026****Lunedì, 04 Maggio 2026****Martedì, 05 Maggio 2026****AREE INTERESSATE:**

- |   |  |  |
|---|--|--|
| <ul style="list-style-type: none"> <li>■ A1-Arno-Casentino</li> <li>■ A2-Arno-Valdarno Sup.</li> <li>■ A3-Arno-Firenze</li> <li>● A4-Valdarno Inf.</li> <li>■ A5-Valdelsa-Valdera</li> <li>■ A6-Arno-Costa</li> <li>■ B-Bisenzio e Ombr. Pt</li> <li>  C-Valdichiana</li> <li>■ E1-Etruria</li> </ul> | <ul style="list-style-type: none"> <li>■ E2-Etruria-Costa Nord</li> <li>E3-Etruria-Costa Sud</li> <li>F1-Fiora e Alb.</li> <li>F2-Fiora e Alb.-Costa e G</li> <li>I-Isole</li> <li>■ L-Lunigiana</li> <li>■ M-Mugello-Val di Sieve</li> <li>■ O1-Ombr. Gr-Alto</li> <li>O2-Ombr. Gr-Medio</li> </ul> | <ul style="list-style-type: none"> <li>O3-Ombr. Gr-Costa</li> <li>■ R1-Reno</li> <li>■ R2-Romagna-Toscana</li> <li>■ S1-Serchio-Garf.-Lima</li> <li>■ S2-Serchio-Lucca</li> <li>■ S3-Serchio-Costa</li> <li>T-Valtiberina</li> <li>■ V-Versilia</li> </ul> |
|---|--|--|

**Legenda criticità:** VERDE, ■ GIALLO, ● ARANCIONE, ▲ ROSSO

**PROVINCE INTERESSATE:** AREZZO, FIRENZE, GROSSETO, LIVORNO, LUCCA, MASSA-CARRARA, PISA, PISTOIA, PRATO, SIENA

**FENOMENI PREVISTI**

Pressione in graduale calo sull'Italia. Sulla Toscana deboli piogge in serata sulla costa; peggioramento più consistente da domani con piogge e temporali sparsi.

**PIOGGIA:** oggi, lunedì, deboli piogge in serata su costa e zone limitrofe. Cumulati medi non significativi, massimi generalmente inferiori ai 10 mm. Domani, martedì, precipitazioni sparse, anche a carattere di rovescio o temporale. Cumulati medi intorno ai 40-60 mm sulle zone di nord-ovest, 30-40 mm sul Valdarno medio e inferiore, 20-30 mm altrove. Cumulati massimi fino a 100-120 mm o localmente superiori sulle zone settentrionali (in particolare province di LU, PI, PT, PO); fino a 40-60 mm altrove. Intensità oraria fino a 20-30 mm/h.

**TEMPORALI:** oggi, lunedì, nulla da segnalare. Domani, martedì, possibili temporali sparsi.

**MARE:** oggi, lunedì, nulla da segnalare. Domani, martedì, mare molto mosso sul settore meridionale.

**DESCRIZIONE DELLE CRITICITÀ PREVISTE:**

Sulla base delle previsioni meteorologiche odierne e delle valutazioni dei possibili effetti al suolo effettuate, si prefigurano i seguenti scenari di criticità:



ZONE DI ALLERTA	RISCHIO	TEMPI	CRITICITA'
<b>A4</b>	IDROGEOLOGICO IDRAULICO RETICOLO MINORE	dalle ore 07.00 Martedì, 05 Maggio 2026 alle ore 23.59 Martedì, 05 Maggio 2026	<b>ARANCIONE</b>
<b>A1, A2, A3, A4, A5 A6, B, E1, E2, L M, O1, R1, R2, S1 S2, S3, V</b>	TEMPORALI FORTI CON RISCHIO IDROGEOLOGIC O-IDRAULICO RETICOLO MINORE	dalle ore 07.00 Martedì, 05 Maggio 2026 alle ore 23.59 Martedì, 05 Maggio 2026	<b>GIALLO</b>

## DESCRIZIONE DEGLI SCENARI DI EVENTO PREVISTI

### IDROGEOLOGICO

#### IDRAULICO RETICOLO MINORE

**Criticità Arancione:** Limitatamente alle zone interessate dai recenti eventi di incendio boschivo, in considerazione della situazione di contingente fragilità del territorio, risulta più elevato il rischio di dissesti di versante. Possibilità di fenomeni diffusi di instabilità di versante, localmente anche profonda, in contesti geologici particolarmente critici nonchè di frane superficiali e colate rapide di detriti o di fango; possibilità di significativi ruscellamenti superficiali, anche con trasporto di materiale, e di aperture di voragini per fenomeni di erosione; possibilità di innalzamento dei livelli idrometrici dei corsi d'acqua minori, con fenomeni di inondazione delle aree limitrofe, anche per effetto di criticità locali (tombature, restringimenti, occlusioni delle luci dei ponti, etc.). Possibili allagamenti di locali interrati e di quelli posti a pian terreno lungo vie potenzialmente interessate da deflussi idrici e danni e allagamenti a singoli edifici o centri abitati, infrastrutture, edifici e attività agricole, cantieri, insediamenti civili e industriali esposti ai suddetti fenomeni; possibili interruzioni della rete stradale e/o ferroviaria in prossimità di impluvie a valle di frane e colate di detrito in zone depresse in prossimità del reticolo idrografico; possibili danni alle opere di contenimento, regimazione e attraversamento dei corsi d'acqua; possibili danni a infrastrutture, edifici e attività agricole, cantieri, insediamenti civili e industriali situati in aree inondabili; possibili criticità connesse a cadute massi in più punti del territorio.

#### TEMPORALI FORTI CON RISCHIO IDROGEOLOGICO-IDRAULICO RETICOLO MINORE

**Criticità Giallo:** In uno scenario caratterizzato da elevata incertezza previsionale, saranno possibili fenomeni intensi occasionalmente pericolosi per l'incolumità delle persone e in grado di causare disagi e danni a carattere locale. Saranno possibili gli effetti riconducibili al rischio **idrogeologico-idraulico reticolo minore**, che potrebbero verificarsi in maniera repentina ed improvvisa.

A causa delle violente raffiche di **vento**, saranno possibili ulteriori effetti tra cui ad esempio, rottura di rami e/o caduta di alberi, caduta di tegole, danni alle strutture provvisorie e/o agli edifici, abbattimento di pali, segnaletica e impalcature, trasporto di materiale, disagi e/o interruzione della viabilità e danneggiamenti alle reti di distribuzione di servizi (tra cui telefonia ed elettricità) con conseguenti interruzioni.

Nel caso in cui si verificano **grandinate** saranno inoltre possibili danni alle colture agricole, alle coperture degli edifici e agli automezzi.

Infine a causa delle **fulminazioni** saranno possibili danneggiamenti agli edifici, alberi e alle reti di distribuzione di servizi (tra cui telefonia ed elettricità) e eventualmente l'innesco di incendi in aree boschive.

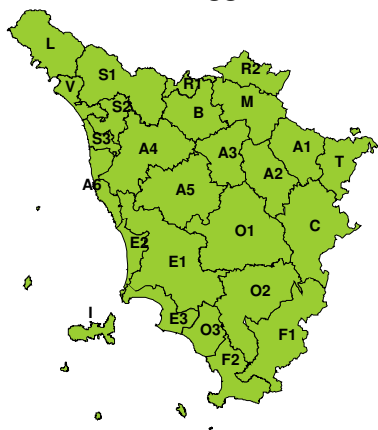
Si raccomanda di prendere visione durante l'evento dei Bollettini di Monitoraggio e Aggiornamento emessi a cadenze regolari sul sito [www.cfr.toscana.it](http://www.cfr.toscana.it) al fine di seguire l'evolversi della situazione meteo-idrologica.

**Centro Funzionale Regionale**

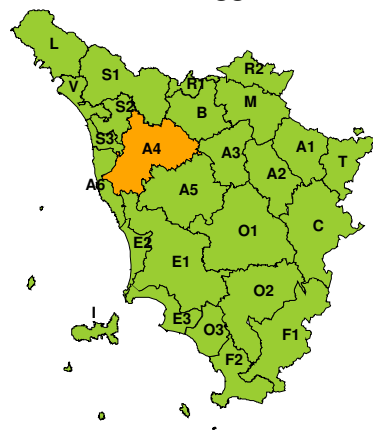


**RISCHIO IDROGEOLOGICO-IDRAULICO RETICOLO MINORE**

**Lunedì, 04 Maggio 2026**

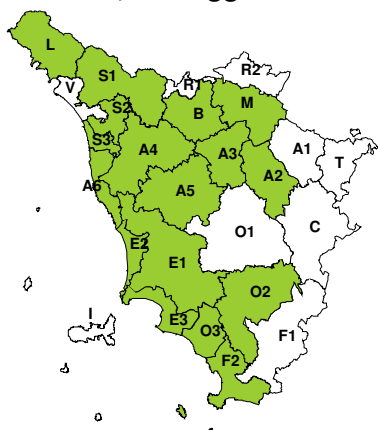


**Martedì, 05 Maggio 2026**

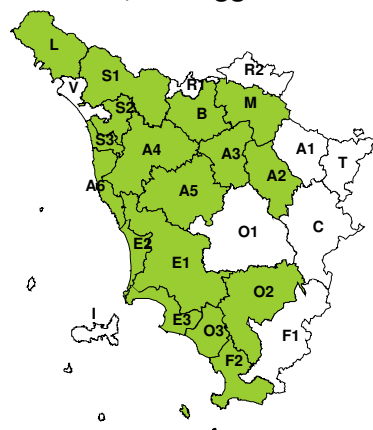


**RISCHIO IDRAULICO RETICOLO PRINCIPALE**

**Lunedì, 04 Maggio 2026**

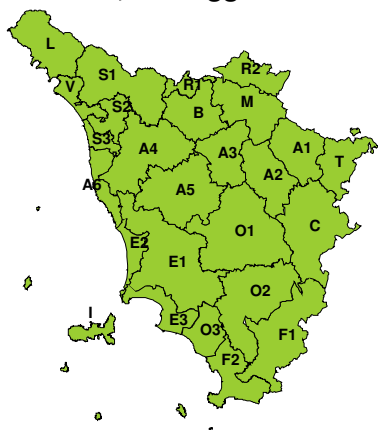


**Martedì, 05 Maggio 2026**

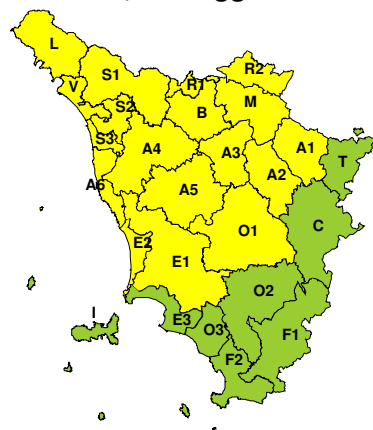


**TEMPORALI FORTI CON RISCHIO IDROGEOLOGICO-IDRAULICO RETICOLO MINORE**

**Lunedì, 04 Maggio 2026**



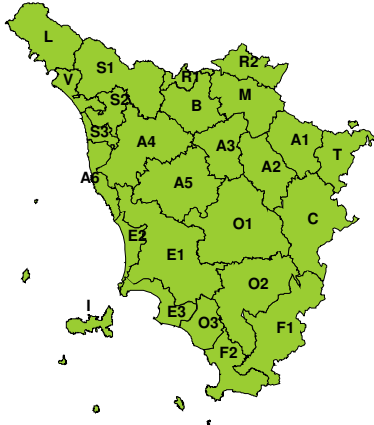
**Martedì, 05 Maggio 2026**



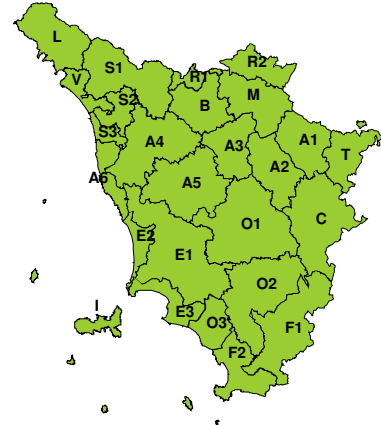


**RISCHIO VENTO**

**Lunedì, 04 Maggio 2026**

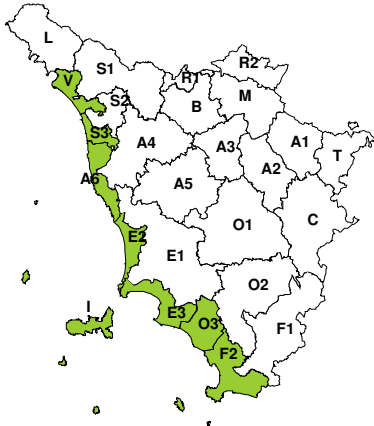


**Martedì, 05 Maggio 2026**



**RISCHIO MAREGGIATE**

**Lunedì, 04 Maggio 2026**

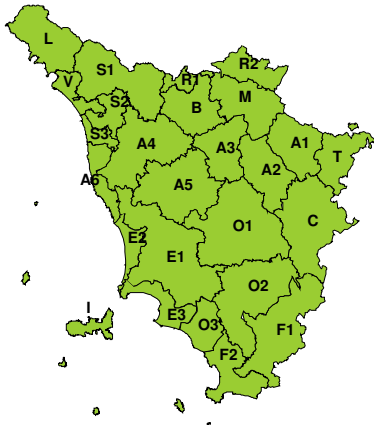


**Martedì, 05 Maggio 2026**



**RISCHIO NEVE**

**Lunedì, 04 Maggio 2026**



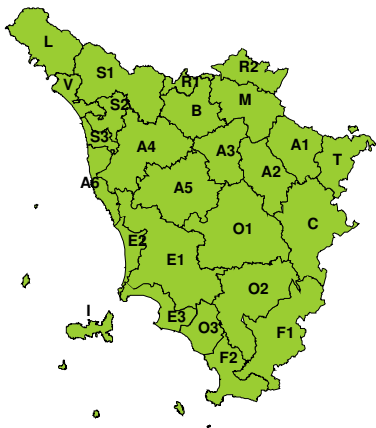
**Martedì, 05 Maggio 2026**





**RISCHIO GHIACCIO**

**Lunedì, 04 Maggio 2026**



**Martedì, 05 Maggio 2026**

