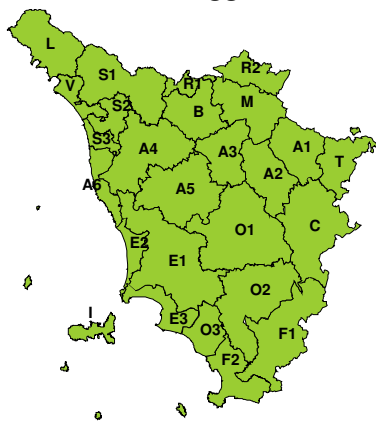
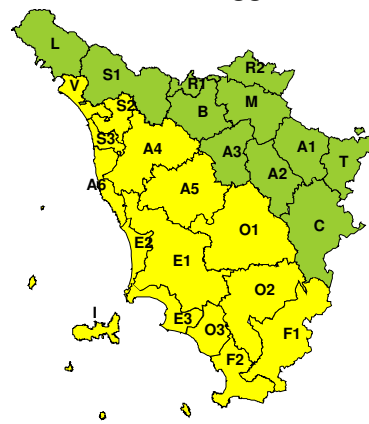


**BOLLETTINO DI VALUTAZIONE DELLE CRITICITA'**Emissione di **Sabato, 09 Maggio 2026**, ore 12.40**Sabato, 09 Maggio 2026****Domenica, 10 Maggio 2026****AREE INTERESSATE:**

- A1-Arno-Casentino
- A2-Arno-Valdarno Sup.
- A3-Arno-Firenze
- **A4-Valdarno Inf.**
- **A5-Valdelsa-Valdera**
- **A6-Arno-Costa**
- B-Bisenzio e Ombr. Pt
- C-Valdichiana
- **E1-Etruria**
- **E2-Etruria-Costa Nord**
- **E3-Etruria-Costa Sud**
- **F1-Fiora e Alb.**
- **F2-Fiora e Alb.-Costa e G**
- **I-Isole**
- L-Lunigiana
- M-Mugello-Val di Sieve
- **O1-Ombr. Gr-Alto**
- **O2-Ombr. Gr-Medio**
- **O3-Ombr. Gr-Costa**
- R1-Reno
- R2-Romagna-Toscana
- S1-Serchio-Garf.-Lima
- **S2-Serchio-Lucca**
- **S3-Serchio-Costa**
- T-Valtiberina
- **V-Versilia**

Legenda criticità: VERDE, ■ GIALLO, ● ARANCIONE, ▲ ROSSO

PROVINCE INTERESSATE: FIRENZE, GROSSETO, LIVORNO, LUCCA, MASSA-CARRARA, PISA, PISTOIA, SIENA

FENOMENI PREVISTI

per domani, domenica, è atteso l'ingresso di un sistema perturbato

PIOGGIA: oggi, sabato, nulla da segnalare.

Domani, domenica, piogge su gran parte della regione ad iniziare dalla costa meridionale già nel corso della notte.

Possibili temporali, in particolare sulle zone centro meridionali. Cumulati medi intorno ai 15-20 mm; cumulati massimi fino a 30-50 mm; intensità oraria fino a 20-30 mm/h.

TEMPORALI: oggi, sabato, nulla da segnalare.

Domani, domenica, possibili temporali sparsi, più probabili sulle zone centro meridionali. Possibili colpi di vento e grandinate.

DESCRIZIONE DELLE CRITICITÀ PREVISTE:

Sulla base delle previsioni meteorologiche odierne e delle valutazioni dei possibili effetti al suolo effettuate, si prefigurano i seguenti scenari di criticità:

ZONE DI ALLERTA	RISCHIO	TEMPI	CRITICITA'
A4, A5, A6, E1, E2, E3, F1, F2, I, O1, O2, O3, S2, S3, V	TEMPORALI FORTI CON RISCHIO IDROGEOLOGICO-IDRAULICO RETICOLO MINORE	dalle ore 00.00 Domenica, 10 Maggio 2026 alle ore 23.59 Domenica, 10 Maggio 2026	GIALLO



DESCRIZIONE DEGLI SCENARI DI EVENTO PREVISTI

TEMPORALI FORTI CON RISCHIO IDROGEOLOGICO-IDRAULICO RETICOLO MINORE

Criticità Giallo: In uno scenario caratterizzato da elevata incertezza previsionale, saranno possibili fenomeni intensi occasionalmente pericolosi per l'incolumità delle persone e in grado di causare disagi e danni a carattere locale. Saranno possibili gli effetti riconducibili al rischio **idrogeologico-idraulico reticolo minore**, che potrebbero verificarsi in maniera repentina ed improvvisa.

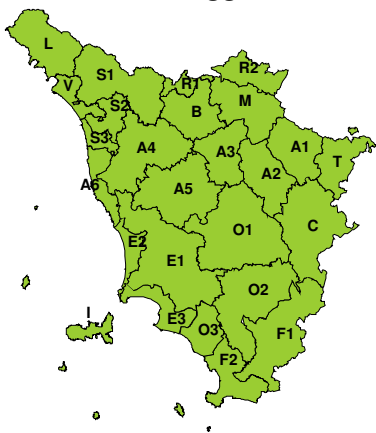
A causa delle violente raffiche di **vento**, saranno possibili ulteriori effetti tra cui ad esempio, rottura di rami e/o caduta di alberi, caduta di tegole, danni alle strutture provvisorie e/o agli edifici, abbattimento di pali, segnaletica e impalcature, trasporto di materiale, disagi e/o interruzione della viabilità e danneggiamenti alle reti di distribuzione di servizi (tra cui telefonia ed elettricità) con conseguenti interruzioni.

Nel caso in cui si verificano **grandinate** saranno inoltre possibili danni alle colture agricole, alle coperture degli edifici e agli automezzi.

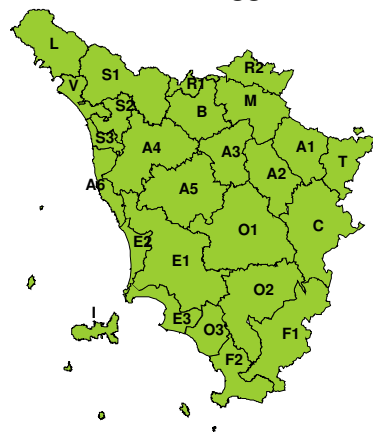
Infine a causa delle **fulminazioni** saranno possibili danneggiamenti agli edifici, alberi e alle reti di distribuzione di servizi (tra cui telefonia ed elettricità) e eventualmente l'innesco di incendi in aree boschive.

RISCHIO IDROGEOLOGICO-IDRAULICO RETICOLO MINORE

Sabato, 09 Maggio 2026

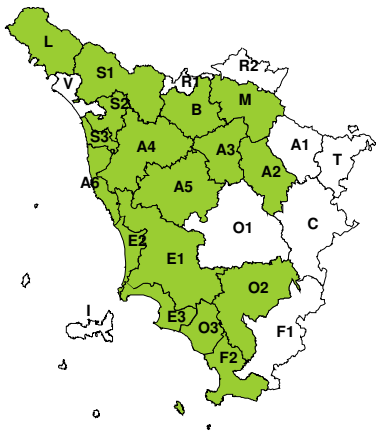


Domenica, 10 Maggio 2026

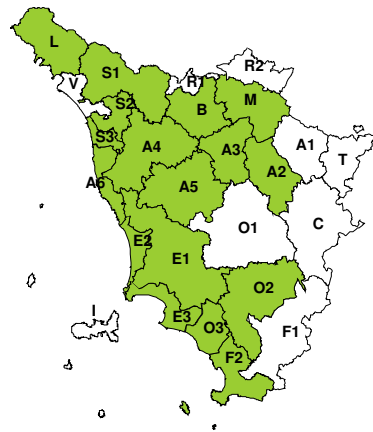


RISCHIO IDRAULICO RETICOLO PRINCIPALE

Sabato, 09 Maggio 2026



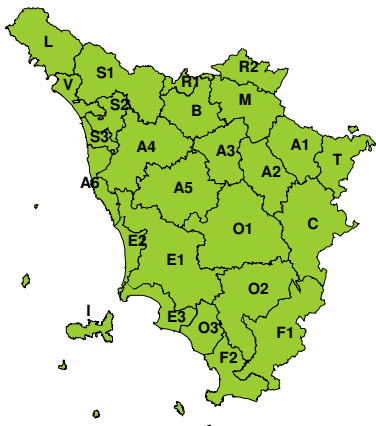
Domenica, 10 Maggio 2026



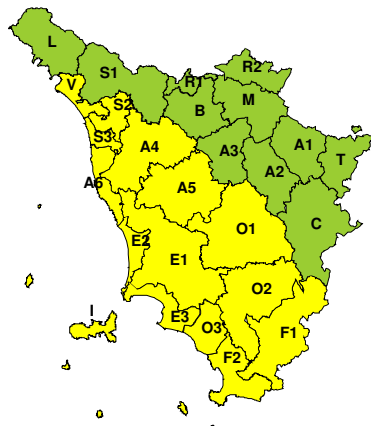


TEMPORALI FORTI CON RISCHIO IDROGEOLOGICO-IDRAULICO RETICOLO MINORE

Sabato, 09 Maggio 2026

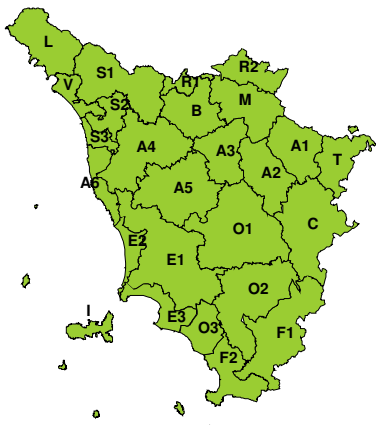


Domenica, 10 Maggio 2026



RISCHIO VENTO

Sabato, 09 Maggio 2026

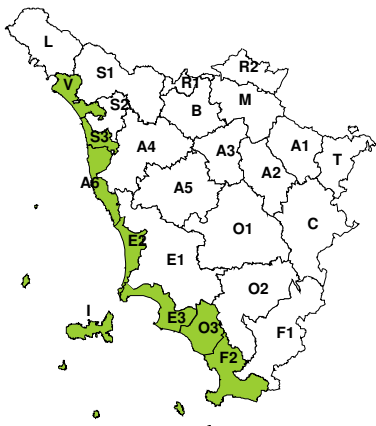


Domenica, 10 Maggio 2026

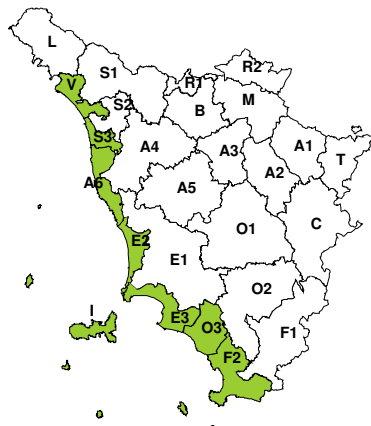


RISCHIO MAREGGIATE

Sabato, 09 Maggio 2026



Domenica, 10 Maggio 2026



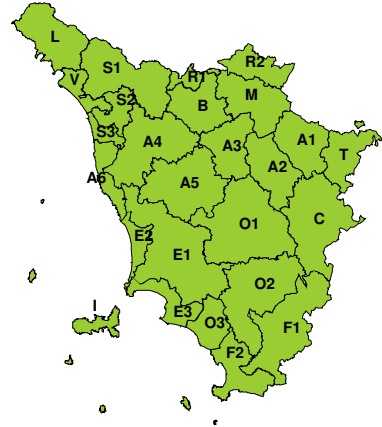


RISCHIO NEVE

Sabato, 09 Maggio 2026



Domenica, 10 Maggio 2026



RISCHIO GHIACCIO

Sabato, 09 Maggio 2026



Domenica, 10 Maggio 2026

